Genussvoll Fahrradfahren mit E-Bikes

Erleben Sie die Genussseite des Fahrradfahrens in der Zillertal Arena. Bei den Talstationen der Bergbahnen und in vielen Hotels bzw. Sportgeschäften können E-Bikes bequem & einfach ausgeliehen werden. Die Mitarbeiter helfen Ihnen gerne weiter. Testen Sie die schönsten Bike-Touren in der Zillertal Arena mit dem E-Bike. Die Arena Panoramatour (Routen 4 und 10) eignet sich zum Beispiel ausgezeichnet, um mit dem E-Bike erkundet zu werden.

SCHÖNACHTAL

Schwierigkeit: leicht

ROUTE 450

Länge	11,2 km
Dauer	1 h
Auffahrt	1215 Hm
Abfahrt	1215 Hm
Höhenmeter	430 Hm
Panorama	4 von 5
Kondition/Ausdauer	3 von 5
Asphalt	2,1 km
Schotter	9,2 km
Waldweg	-
Pfad	-
Schiebestrecke	-

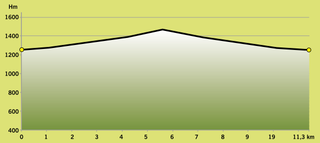

Start	Wendepunkt	Ziel
Pavillon Gerlos	Issalm	Pavillon Gerlos

Streckenbeschreibung

Die ideale Mountainbike-Schnuppertour: Die Streckenlänge von 11 km und die gut 200 Höhenmeter sind auch für weniger Trainierte zu schaffen. Die einfach zu fahrende Schotterstraße ins Schönachtal ist nur mäßig steil. Landschaftlich ist das Schönachtal ein echtes Highlight. Die Issalm, der Umkehrpunkt dieser Tour, liegt eingebettet von imposanten Felsabbrüchen - im Talschluss ragt der Schönachgletscher steil in den Himmel. Die Gipfel der Schönachschneid und ganz rechts der Zillerkopf sind fast 3.000 Meter hoch. Die Lackenalm bietet sich auf dem Hin- oder Rückweg sehr gut als Einkehrstation an.

ROHRBERG - ROSENALM - GERLOSBERG RUNDE

Schwierigkeit: mittel

Länge	26,1 km
Dauer	2,5 h
Auffahrt	1165 Hm
Abfahrt	1165 Hm
Höhenmeter	2330 Hm
Panorama	5 von 5
Kondition/Ausdauer	4 von 5
Asphalt	17,9 km
Schotter	8,2 km
Waldweg	-
Pfad	-
Schiebestrecke	-

Start	Wendepunkt	Ziel
Bahnhof Zell	Rosenalm	Bahnhof Zell

Streckenbeschreibung

Zum Aufwärmen durch das Ortszentrum von Zell Richtung Gerlosberg und nach der Brücke Gerlosberg/Rohrberg werden das erste Mal die Muskeln gefragt. Die steile Strecke lässt nur einmal beim Gasthof Grindlalm auf einer ca. 500 m langen flachen Strecke, Gelegenheit zum Luft holen. Bei der Wiesenalm wechselt der Straßenbelag von Asphalt auf Schotter und nach ca. 4 km erreichen Sie eine der schönsten Almlandschaften des Zillertals mit herrlichem Blick auf die Tuxer Voralpen. Nach der schweißtreibenden Auffahrt erwartet Sie zur Belohnung eine schonende Abfahrt über den Gerlosberg.

ARENA PANORAMATOUR 2

Schwierigkeit: mittel

ROUTE 443

Länge	24,6 km
Dauer	3 h
Auffahrt	300 Hm
Abfahrt	1610 Hm
Höhenmeter	1910 Hm
Panorama	5 von 5
Kondition/Ausdauer	3 von 5
Asphalt	8,7 km
Schotter	15,9 km
Waldweg	-
Pfad	-
Schiebestrecke	-

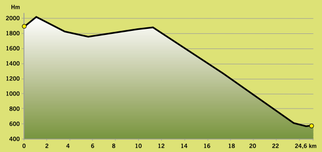

Start	Wendepunkt	Ziel
Arena Center	-	Bahnhof Zell

Streckenbeschreibung

Die Arena Panoramatour 2 bietet genau soviel Bergkulisse wie ihre Schwester, die Panoramatour 1, verbunden jedoch mit viel weniger Schweiß. Zunächst nutzen wir die Isskogelbahn, sodass man erst auf fast 1.900 Metern zum ersten Mal in die Pedale treten muss. So haben auch weniger trainierte Biker und Anfänger die Möglichkeit, eine Tour durch wunderbares Almgelände oberhalb der Baumgrenze mit spektakulärem Ausblick auf die Zillertaler Alpen und ihre Gletscher zu machen. Über zehn Kilometer folgt man dem Panoramaweg auf fast 2000 Metern Höhe, wo dann die Kreuzwiesenalmhütte zur Einkehr einlädt. Von hier folgt nun eine lange Abfahrt über den Gerlosberg nach Zell am Ziller.

KRUMMBACHTAL

Schwierigkeit: mittel

ROUTE 445

Länge	9,9 km
Dauer	1 h
Auffahrt	205 Hm
Abfahrt	205 Hm
Höhenmeter	410 Hm
Panorama	4 von 5
Kondition/Ausdauer	3 von 5
Asphalt	5,5 km
Schotter	4,4 km
Waldweg	-
Pfad	-
Schiebestrecke	-

Start	Wendepunkt	Ziel
Pavillon Gerlos	Krummbachalm	Pavillon Gerlos

Streckenbeschreibung

Vom Ausgangspunkt Musikpavillon Gerlos führt die Dorfstraße an der Isskogelbahn vorbei in den Ortsteil Innertal. Weiter der asphaltierten Straße folgen bis zum Almstüberl, dann gabelt sich der Güterweg nach rund einem Kilometer. Nach links führt der Weg zur Jausenstation „Prölleralm" hinauf. Wir folgen jedoch dem Güterweg geradeaus, einige Kehren etwas steiler bergauf und dann wieder halbflach hin zur gemütlichen Krummbachrast.

ARENA CENTER TOUR

Schwierigkeit: mittel

Länge	9,2 km
Dauer	1 h
Auffahrt	500 Hm
Abfahrt	500 Hm
Höhenmeter	535 Hm
Panorama	5 von 5
Kondition/Ausdauer	3 von 5
Asphalt	-
Schotter	9,2km
Waldweg	-
Pfad	-
Schiebestrecke	-

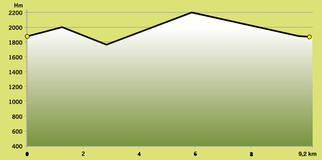

Start	Wendepunkt	Ziel
Arena Center	-	Arena Center

Streckenbeschreibung

Obwohl noch nicht einmal zehn Kilometer lang, ist die Runde von der Bergstation der Isskogelbahn über die Kellneralm und Innerertensalm bis kurz unterhalb des Isskogels eine ausgewachsene Mountainbike-Tour. Für Fahrspaß sorgt insbesondere die Abfahrt über den Single Trail unterhalb des Isskogels und das Panorama während der gesamten Tour ist unschlagbar: Gerlos, der Durlassbodenspeicher und die gegenüberliegenden Seitentäler liegen einem zu Füßen, dahinter die Gipfel und Gletscher der Zillertaler Alpen. Wer bei dieser Tour Lust auf mehr bekommt, kann noch einen Abstecher in die Wilde Krimml oder auf den Gipfel des Isskogels machen. Insgesamt sehr viel Mountainbike-Spaß bei relativ wenig Schweiß. Anschluss an Route 444.

WILDGERLOSTAL

Schwierigkeit: mittel

ROUTE 447

Länge	22 km
Dauer	2,5 h
Auffahrt	325 Hm
Abfahrt	325 Hm
Höhenmeter	650 Hm
Panorama	5 von 5
Kondition/Ausdauer	3 von 5
Asphalt	12 km
Schotter	3,7 km
Waldweg	1,2 km
Singletrail	5,1 km
Schiebestrecke	-

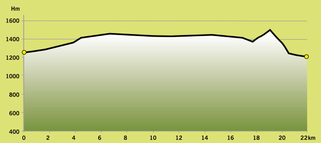

Start	Wendepunkt	Ziel
Pavillon Gerlos	Finkau	Pavillon Gerlos

Streckenbeschreibung

Klein aber fein, so lässt sich diese pfiffige und abwechslungsreiche Tour rund um den Durlassboden und ins Wildgerlostal am besten beschreiben. Die schöne Auffahrt entlang des Gerlosbaches und die Strecken am Ufer des Durlassbodens versprechen höchsten Fahrspaß. Am Rückweg folgen wir vom Fuße des Dammes der Bundesstraße über 1 km bergwärts. An der Kehre angelangt, biegen wir links ab und biken einem schönen Forstweg folgend hinunter nach Gerlos.

WILDE KRIMML

Schwierigkeit: mittel

ROUTE 444

Länge	22,2 km
Dauer	3,5 h
Auffahrt	765 Hm
Abfahrt	1405 Hm
Höhenmeter	2170 Hm
Panorama	5 von 5
Kondition/Ausdauer	4 von 5
Asphalt	3,8 km
Schotter	17,4 km
Waldweg	-
Singletrail	1 km
Schiebestrecke	-

Start	Wendepunkt	Ziel
Arena Center	Wilde Krimml Alm	Pavillon Gerlos

Streckenbeschreibung

Eigentlich ist der über 2.264 Meter hohe Hausberg von Gerlos, der Isskogel, mit dem Bike nur in einer sehr anstrengenden Auffahrt zu erreichen. Die Isskogelbahn jedoch nimmt diesem Berg seinen Schrecken. Bis auf 1.900 Meter transportiert die Gondel Biker und Bikes, sodass genügend Kraftreserven bleiben, nicht nur bis auf den Isskogel zu fahren, sondern auch noch den Abstecher in die Wilde Krimml zu machen. Da diese Tour fast ausnahmslos oberhalb der Waldgrenze verläuft, bietet sie ein fantastisches Panorama auf den Gerlospass mit dem Durlassboden Stausee, die gegenüberliegenden Seitentäler und die Gipfel und Gletscher der dahinterliegenden Zillertaler Alpen.

GENUSSBIKEN KREUZWIESE

Schwierigkeit: mittel

ROUTE 443 444

Länge	32,8 km
Dauer	3,5 h
Auffahrt	815 Hm
Abfahrt	1455 Hm
Höhenmeter	2270 Hm
Panorama	5 von 5
Kondition/Ausdauer	3 von 5
Asphalt	3,8 km
Schotter	28 km
Waldweg	-
Singletrail	1 km
Schiebestrecke	-

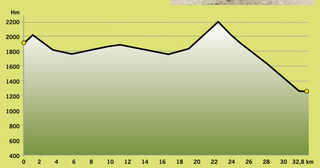

Start	Wendepunkt	Ziel
Arena Center	Kreuzwiesenalm	Pavillon Gerlos

Streckenbeschreibung

Eine unglaubliche Bergkulisse bei vergleichsweise minimaler Anstrengung. Zunächst nutzen wir die Isskogelbahn, sodass man erst auf 1.900 Metern zum ersten Mal in die Pedale treten muss. Über zehn Kilometer folgt man dem Panoramaweg auf fast 2000 Metern Höhe, wo dann die Kreuzwiesenalm zur Einkehr einlädt. Die Route führt von hier nun auf derselben Strecke zurück zur Gerlostalalm. An der Gabelung zur Innerertensalm biegen Sie nach links hinauf noch ca. 400 Hm in Richtung Isskogel. Von hier erwartet Sie nun eine 10 km lange, abwechslungsreiche Abfahrt. Auf den letzten 4 Kilometern ist Vorsicht geboten. Hier ist mit landwirtschaftlichen Nutzfahrzeugen zu rechnen.

ARENA PANORAMATOUR 1

Schwierigkeit: schwer

ROUTE 443

Länge	32,3 km
Dauer	4,5 h
Auffahrt	1660 Hm
Abfahrt	990 Hm
Höhenmeter	2650 Hm
Panorama	5 von 5
Kondition/Ausdauer	5 von 5
Asphalt	12,5 km
Schotter	19,8 km
Waldweg	-
Pfad	-
Schiebestrecke	-

Start	Wendepunkt	Ziel
Bahnhof Zell	-	Pavillon Gerlos

Streckenbeschreibung

Fantastische Panoramatour, die nach - zugegeben anstrengender Auffahrt - von Zell zur Kreuzwiesenalm auf fast 15 Kilometern in leichtem Auf und Ab bis ins Skigebiet von Gerlos führt. Dieser Panoramaweg führt fast ausschließlich durch freies Almgelände und bietet deshalb freien Blick auf die gegenüberliegenden Zillertaler Alpen mit ihren Gletschern. Eine abwechslungsreiche Abfahrt bringt die Biker schließlich hinunter nach Gerlos, von wo aus man mit dem Bus (oder auch mit dem Bike über die Bundesstraße) wieder zurück nach Zell gelangt.

ISSKOGEL

Schwierigkeit: schwer

ROUTE 440

Länge	26,3 km
Dauer	4 h
Auffahrt	1075 Hm
Abfahrt	1075 Hm
Höhenmeter	2150 Hm
Panorama	5 von 5
Kondition/Ausdauer	5 von 5
Asphalt	4,5 km
Schotter	20,8 km
Waldweg	-
Singletrail	1 km
Schiebestrecke	-

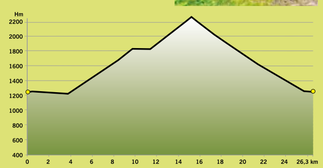

Start	Wendepunkt	Ziel
Pavillon Gerlos	Speichersee	Pavillon Gerlos

Streckenbeschreibung

Auch die Königstour in Gerlos genannt, bei der man dem Hausberg, dem Isskogel, aufs Haupt radelt. Bis auf die Verbindung von der Gerlostalalm zur Innerertensalm ist das eine lupenreine und anstrengende Auffahrt, die dafür mit fantastischem Blick auf Gerlos, die drei Seitentäler Schönachtal, Wimmertal und Schwarzachtal und auf die gletscherbewehrten Zillertaler Alpen belohnt wird. Eine abwechslungsreiche Abfahrt führt zunächst über einen Singletrail hinunter zur Ebenfeldalm (Einkehrmöglichkeit Latschenalm), weiter über einen Güterweg in Richtung Gerlos.

HIRSCHBICHLALM

Schwierigkeit: schwer

ROUTE 401

Länge	28,5 km
Dauer	3,5 h
Auffahrt	1275 Hm
Abfahrt	1275 Hm
Höhenmeter	2550 Hm
Panorama	5 von 5
Kondition/Ausdauer	5 von 5
Asphalt	24,5 km
Schotter	0,8 km
Waldweg	-
Pfad	-
Schiebestrecke	-

Start	Wendepunkt	Ziel
Bahnhof Zell	Hirschbichlalm	Bahnhof Zell

Streckenbeschreibung

Vom Ausgangspunkt Bahnhof Zell der steilen Bergstraße folgend in Richtung Höhenstraße zum herrlichen Aussichtspunkt Hirschbichlalm. Nach einer halben Stunde Fahrzeit – bei der Herz-Jesu-Kapelle – werden Sie mit einem atemberaubenden Blick auf den Kletterberg „Gerlossteinwand" belohnt. Etwas weiter, beim Bauernhof Breier können Sie das erste Mal auf einem kurzen Flachstück die Beine baumeln lassen. Nach diesem Abschnitt kommen Sie zu der Schlüsselstelle – der Horse-Kategorie (Tour de France ähnlich) – weiter zum höchsten Punkt der Tour und anschließend zur verdienten Abfahrt.

Bildnachweis: Zillertal Arena, Domenico Gaicia, Bobby Roos, Hirschbichlalm

Zillertal ARENA
zillertalarena.com

A-6280 Zell im Zillertal · Infotelefon: 0043/(0)5282/7165-226
Tel. 0043/(0)5282/7165 · Fax 0043/(0)5282/7165-235
E-mail: info@zillertalarena.com · www.zillertalarena.com

NOTRUF: Bergrettung Tel. 140 · Internationaler Notruf Tel. 112

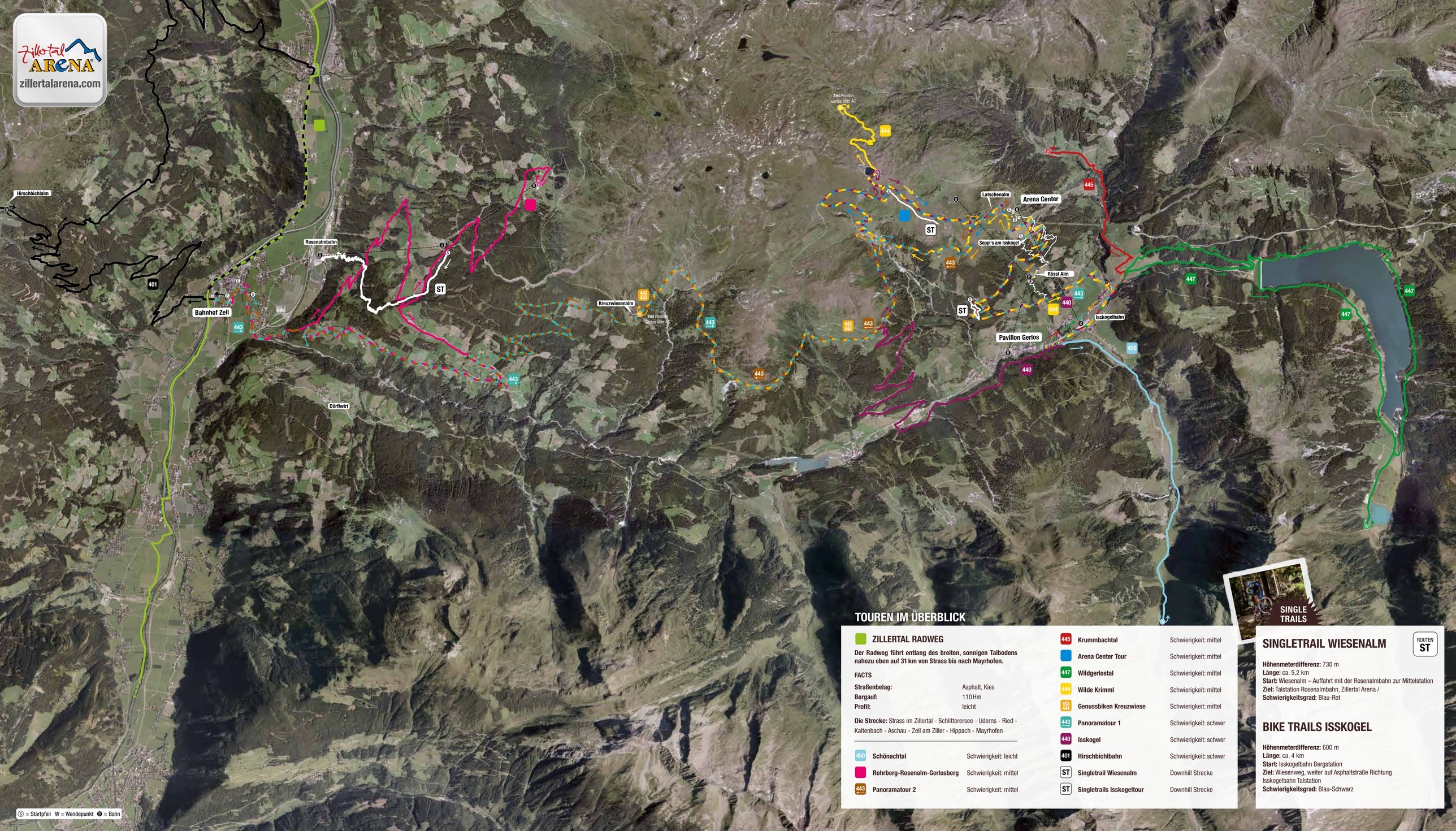

TOUREN IM ÜBERBLICK

ZILLERTAL RADWEG

Der Radweg führt entlang des breiten, sonnigen Talbodens nahezu eben auf 31 km von Strass bis nach Mayrhofen.

FACTS

Straßenbelag:	Asphalt, Kies
Bergauf:	110 Hm
Profil:	leicht

Die Strecke: Strass im Zillertal - Schlitterersee - Uderns - Ried - Kaltenbach - Aschau - Zell am Ziller - Hippach - Mayrhofen

450	**Schönachtal**	Schwierigkeit: leicht
	Rohrberg-Rosenalm-Gerlosberg	Schwierigkeit: mittel
443 444	**Panoramatour 2**	Schwierigkeit: mittel
445	**Krummbachtal**	Schwierigkeit: mittel
	Arena Center Tour	Schwierigkeit: mittel
447	**Wildgerlostal**	Schwierigkeit: mittel
444	**Wilde Krimml**	Schwierigkeit: mittel
443 444	**Genussbiken Kreuzwiese**	Schwierigkeit: mittel
443	**Panoramatour 1**	Schwierigkeit: schwer
440	**Isskogel**	Schwierigkeit: schwer
401	**Hirschbichlbahn**	Schwierigkeit: schwer
ST	**Singletrail Wiesenalm**	Downhill Strecke
ST	**Singletrails Isskogeltour**	Downhill Strecke

SINGLE TRAILS

SINGLETRAIL WIESENALM

ROUTEN ST

Höhenmeterdifferenz: 730 m
Länge: ca. 5,2 km
Start: Wiesenalm – Auffahrt mit der Rosenalmbahn zur Mittelstation
Ziel: Talstation Rosenalmbahn, Zillertal Arena /
Schwierigkeitsgrad: Blau-Rot

BIKE TRAILS ISSKOGEL

Höhenmeterdifferenz: 600 m
Länge: ca. 4 km
Start: Isskogelbahn Bergstation
Ziel: Wiesenweg, weiter auf Asphaltstraße Richtung Isskogelbahn Talstation
Schwierigkeitsgrad: Blau-Schwarz